

Track: sr\_montanas\_de\_alicante-9310210-1680030646-806.gpx

Las velocidades de este track son típicas de = BYC

Fiabilidad del IBP index= C

**IBP = 1149 BYC**

Distancia total	613.11 Km
Distancia analizada	613.11 Km
Distancia lineal	0.01 Km

Desn. de subida acumulado	15925.53 m
Desn. de bajada acumulado	15916.01 m
Altura máxima	1102 m
Altura mínima	5 m
Ratio de subida	6.19 %
Ratio de bajada	5.94 %
Desnivel positivo por km	25.97 m
Desnivel negativo por km	25.96 m

Tiempo total	27:10:44 h
Tiempo en movimiento	27:10:44 h
Tiempo parado	0:00:00 h

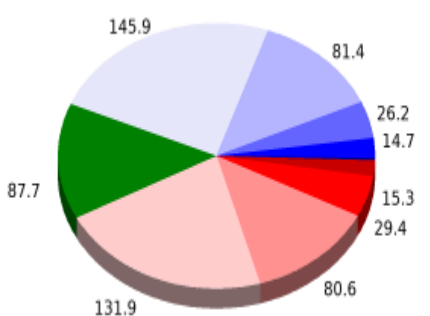
Velocidad media total	22.56 Km/h
Velocidad media en movimiento	22.56 Km/h
Velocidad máxima sostenida	26.01 Km/h

Filtro pendiente máxima	~30 %
Separación mínima analizada	~30 m
Número de puntos	14060 (cad. 43.61 m)
Puntos significativos	8915 (cad. 68.78 m / 63.41 %)
Puntos aberrantes	112 (0.8 % d. total)

Cambios dirección por km	5.99
Cambios dirección > 5º por km	5.28
Tramos rectos acumulados	63.095 Km
Tramos rectos por km	102.91 m
Cambios de pendiente penalizables	114
Cambios de pendiente penalizables por km	0.186

Encuentra las mejores rutas



Resumen de desniveles	Subidas	Distancia en km	del total en %	Velocidad en	Tiempo h:m:s
	Entre el 15 y el 30%	15.272	2.49	22.95	0:39:56
	Entre el 10 y el 15%	29.439	4.8	22.65	1:17:59
	Entre el 5 y el 10%	80.648	13.15	22.59	3:34:11
	Entre el 1 y el 5%	131.948	21.52	22.5	5:51:53
	<b>Total :</b>	<b>257.307</b>	<b>41.97</b>	<b>22.57</b>	<b>11:23:59</b>
	<b>Llano</b>				
	Desniveles del 1%	87.678	14.3	22.51	3:53:43
	<b>Bajadas</b>				
	Entre el 1 y el 5%	145.869	23.79	22.5	6:28:55
	Entre el 5 y el 10%	81.376	13.27	22.56	3:36:25
Entre el 10 y el 15%	26.152	4.27	22.65	1:09:16	
Entre el 15 y el 30%	14.725	2.4	22.99	0:38:26	
<b>Total :</b>	<b>268.122</b>	<b>43.73</b>	<b>22.56</b>	<b>11:53:02</b>	
<b>Total track :</b>	<b>613.11</b>	<b>100 %</b>	<b>22.56</b>	<b>27:10:44</b>	

Track: sr\_montanas\_de\_alicante-9310210-1680030646-806.gpx

Las velocidades de este track son típicas de = BYC

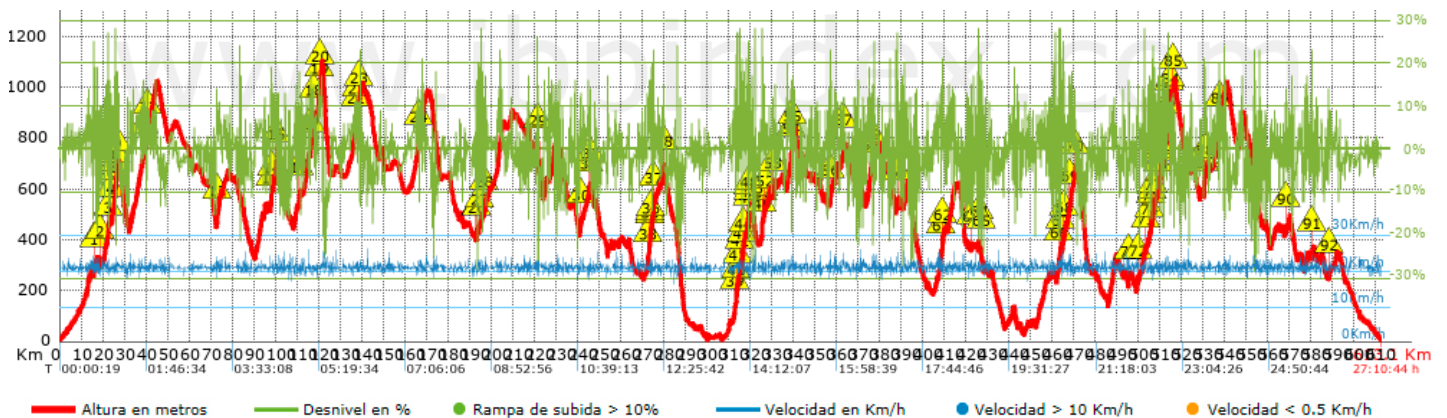
Fiabilidad del IBP index= C

**IBP = 1149 BYC**

























Google Maps has not provided map to this document, please contact IBP Index





























Google Maps n'a pas fourni de plan pour ce document, se il vous plaît contacter IBP Index















Google Maps no ha proporcionado mapa para este documento, por favor contacta con IBP Index



**Repechos > 10%**

Repecho	Punto kilométrico	Pendiente media	Distancia
	16.04	11 %	161 m
	18.775	11 %	160 m
	23.72	12 %	166 m
	25.857	20 %	161 m
	26.018	12 %	34 m
	26.229	15 %	279 m
	26.62	11 %	256 m
	40.754	18 %	120 m
	73.038	12 %	155 m
	98.282	15 %	254 m
	100.544	12 %	154 m
	111.124	15 %	185 m
	116.359	12 %	290 m
	117.742	11 %	328 m
	120.337	12 %	272 m
	120.823	12 %	620 m
	137.906	13 %	127 m
	193.084	13 %	108 m
	193.495	14 %	240 m
	194.61	18 %	151 m
	221.57	25 %	140 m
	241.531	11 %	192 m
	245.263	15 %	105 m
	246.008	13 %	112 m
	272.625	13 %	94 m
	273.494	16 %	106 m

	273.6	19 %	96 m
	275.476	18 %	165 m
	280.005	14 %	242 m
	313.101	11 %	149 m
	313.787	15 %	372 m
	314.345	18 %	163 m
	315.342	23 %	119 m
	316.451	11 %	201 m
	316.833	13 %	171 m
	318.834	13 %	221 m
	319.266	12 %	69 m
	319.335	20 %	143 m
	325.913	22 %	213 m
	326.383	13 %	141 m
	326.922	14 %	108 m
	339.204	13 %	190 m
	339.631	13 %	170 m
	357.446	15 %	203 m
	363.403	13 %	132 m
	375.838	13 %	258 m
	388.646	13 %	196 m
	408.642	14 %	167 m
	409.383	14 %	131 m
	422.738	16 %	171 m
	426.236	13 %	186 m
	427.11	15 %	173 m
	464.017	11 %	133 m
	465.572	12 %	123 m

	468.312	11 %	124 m
	470.531	14 %	122 m
	495.695	15 %	217 m
	499.971	14 %	185 m
	503.673	14 %	174 m
	505.174	12 %	199 m
	505.953	13 %	266 m
	506.704	20 %	120 m
	506.937	12 %	195 m
	509.269	16 %	128 m
	510.089	12 %	171 m
	510.382	14 %	133 m
	510.689	11 %	208 m
	513.368	11 %	150 m
	514.6	16 %	144 m
	514.958	12 %	189 m
	530.62	23 %	98 m
	530.718	11 %	148 m
	530.866	17 %	145 m
	568.629	13 %	112 m
	580.599	13 %	190 m

**Parámetros a gran altura, datos por encima de**

Altura	Distancia m	% del total	Tiempo en movimiento	Velocidad	Tiempo parado	Tiempo total	Velocidad
	Total : 0 Km	--- %	--- h	--- Km/h	--- h	--- h	--- Km/h

**Paradas**

Distancia	Tiempo parado	Altura	Tiempo desde la salida	Tiempo desde parada anterior	Distancia a parada anterior
	Total : 0:00:00 h				