

Track: brevet_300_kms_alicante-8016741-1665747068-397.gpx

Las velocidades de este track son típicas de = BYC

Fiabilidad del IBP index= C

IBP = 424 BYC

Distancia total	303.07 Km
Distancia analizada	303.07 Km
Distancia lineal	0.01 Km

Desn. de subida acumulado	6106.55 m
Desn. de bajada acumulado	6064.5 m
Altura máxima	1029.35 m
Altura mínima	5 m
Ratio de subida	4.84 %
Ratio de bajada	4.44 %
Desnivel positivo por km	20.15 m
Desnivel negativo por km	20.01 m

Tiempo total	13:26:53 h
Tiempo en movimiento	13:26:54 h
Tiempo parado	-1:59:59 h

Velocidad media total	22.54 Km/h
Velocidad media en movimiento	22.54 Km/h
Velocidad máxima sostenida	25.76 Km/h

Filtro pendiente máxima	~30 %
Separación mínima analizada	~30 m
Número de puntos	5929 (cad. 51.12 m)
Puntos significativos	3981 (cad. 76.19 m / 67.14 %)
Puntos aberrantes	4 (0.07 % d. total)

Cambios dirección por km	5.78
Cambios dirección > 5° por km	5.29
Tramos rectos acumulados	26.057 Km
Tramos rectos por km	85.98 m
Cambios de pendiente penalizables	44
Cambios de pendiente penalizables por km	0.145

Encuentra las mejores rutas

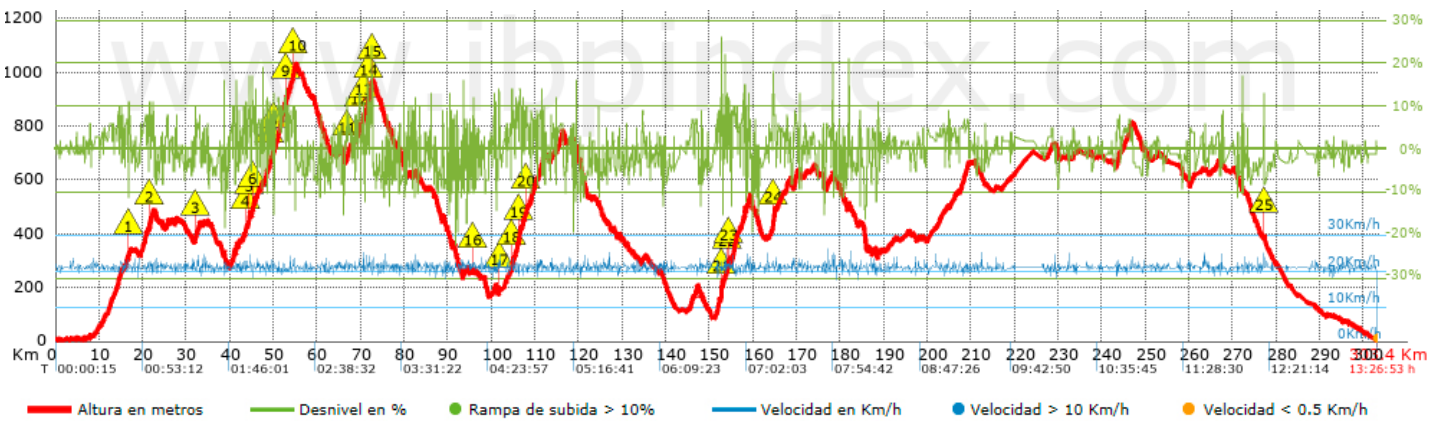
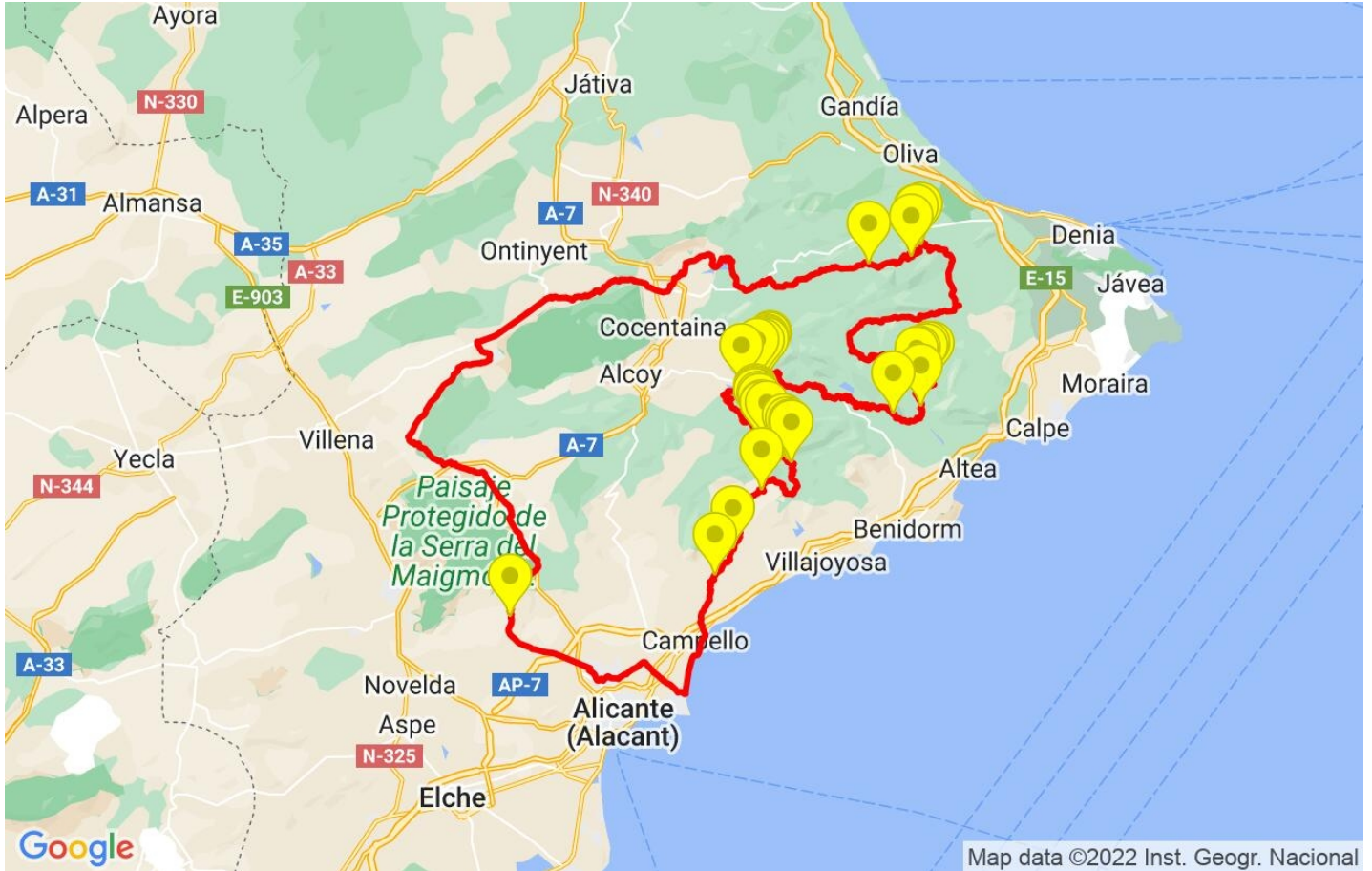


Resumen de desniveles	Subidas	Distancia en km	del total en %	Velocidad en	Tiempo h:m:s
	Entre el 15 y el 30%	1.355	0.45	23.12	0:03:31
	Entre el 10 y el 15%	7.93	2.62	22.64	0:21:01
	Entre el 5 y el 10%	39.847	13.15	22.56	1:45:59
	Entre el 1 y el 5%	76.919	25.38	22.54	3:24:47
	Total :	126.052	41.59	22.56	5:35:18
	Llano				
	Desniveles del 1%	40.818	13.47	22.64	1:48:10
	Bajadas				
	Entre el 1 y el 5%	90.834	29.97	22.5	4:02:12
	Entre el 5 y el 10%	37.111	12.24	22.57	1:38:38
Entre el 10 y el 15%	7.029	2.32	22.68	0:18:36	
Entre el 15 y el 30%	1.513	0.5	22.7	0:04:00	
Total :	136.487	45.03	22.53	6:03:26	
Total track :	303.07	100 %	22.54	13:26:54	



















Track: brevet_300_kms_alicante-8016741-1665747068-397.gpx

Las velocidades de este track son típicas de = BYC

Fiabilidad del IBP index= C

IBP = 424 BYC


Repechos > 10%

Repecho	Punto kilométrico	Pendiente media	Distancia
	16.792	11 %	185 m
	21.524	11 %	279 m
	43.588	11 %	195 m
	49.025	11 %	223 m
	50.105	13 %	121 m
	52.876	13 %	163 m
	66.876	12 %	130 m
	69.693	12 %	165 m
	70.569	11 %	266 m
	72.626	11 %	71 m
	95.784	11 %	112 m
	101.706	13 %	149 m
	104.636	13 %	210 m
	152.609	15 %	373 m
	154.057	13 %	192 m
	154.407	11 %	164 m
	164.588	18 %	202 m
	277.233	13 %	99 m

Parámetros a gran altura, datos por encima de

Altura	Distancia m	% del total	Tiempo en movimiento	Velocidad	Tiempo parado	Tiempo total	Velocidad
Total :	0 Km	--- %	--- h	--- Km/h	--- h	--- h	--- Km/h

Paradas

Distancia	Tiempo parado	Altura	Tiempo desde la salida	Tiempo desde parada anterior	Distancia a parada anterior
Total :	0:00:00 h				