

Track: brm_200_kms_xtrem-13760243-1665746967-555.gpx

Las velocidades de este track son típicas de = BYC

Fiabilidad del IBP index= C

IBP = 346 BYC

Distancia total	204.83 Km
Distancia analizada	204.83 Km
Distancia lineal	0.01 Km

Desn. de subida acumulado	4798 m
Desn. de bajada acumulado	4794 m
Altura máxima	898 m
Altura mínima	4 m
Ratio de subida	5.45 %
Ratio de bajada	6 %
Desnivel positivo por km	23.42 m
Desnivel negativo por km	23.4 m

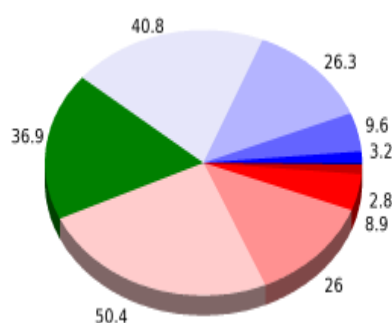
Tiempo total	9:05:10 h
Tiempo en movimiento	9:05:10 h
Tiempo parado	0:00:00 h

Velocidad media total	22.54 Km/h
Velocidad media en movimiento	22.54 Km/h
Velocidad máxima sostenida	25.61 Km/h

Filtro pendiente máxima	~30 %
Separación mínima analizada	~30 m
Número de puntos	4449 (cad. 46.04 m)
Puntos significativos	3020 (cad. 67.85 m / 67.88 %)
Puntos aberrantes	13 (0.29 % d. total)

Cambios dirección por km	6.49
Cambios dirección > 5° por km	5.69
Tramos rectos acumulados	18.407 Km
Tramos rectos por km	89.86 m
Cambios de pendiente penalizables	34
Cambios de pendiente penalizables por km	0.166

Encuentra las mejores rutas


Resumen de desniveles


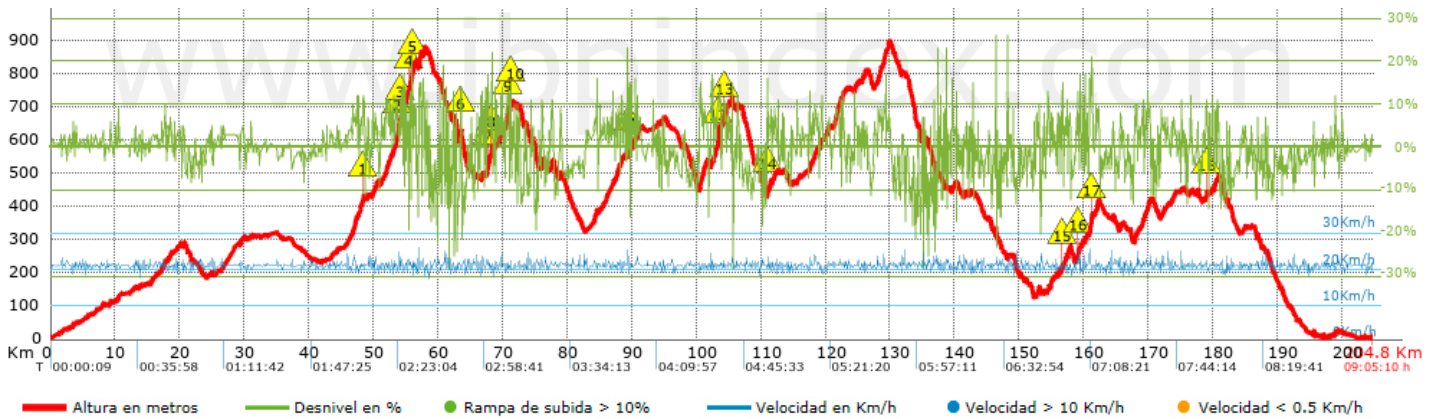
	Subidas	Distancia en km	del total en %	Velocidad en	Tiempo h:m:s
	Entre el 15 y el 30%	2.781	1.36	23.12	0:07:13
	Entre el 10 y el 15%	8.872	4.33	22.57	0:23:35
	Entre el 5 y el 10%	25.976	12.68	22.54	1:09:09
	Entre el 1 y el 5%	50.379	24.6	22.54	2:14:08
	Total :	88.008	42.97	22.56	3:54:05
	Llano				
	Desniveles del 1%	36.942	18.04	22.53	1:38:23
	Bajadas				
	Entre el 1 y el 5%	40.774	19.91	22.45	1:48:59
	Entre el 5 y el 10%	26.31	12.85	22.6	1:09:51
	Entre el 10 y el 15%	9.604	4.69	22.55	0:25:33
	Entre el 15 y el 30%	3.189	1.56	23.01	0:08:19
	Total :	79.877	39	22.53	3:32:42
	Total track :	204.83	100 %	22.54	9:05:10

Track: brm_200_kms_xtrem-13760243-1665746967-555.gpx

















Las velocidades de este track son típicas de = BYC

Fiabilidad del IBP index= C

IBP = 346 BYC



Repechos > 10%

Repecho	Punto kilométrico	Pendiente media	Distancia
	48.341	11 %	149 m
	53.622	11 %	161 m
	55.93	14 %	273 m
	63.448	14 %	212 m
	67.557	12 %	294 m
	68.275	15 %	178 m
	70.711	14 %	329 m
	71.24	14 %	105 m
	89.531	18 %	139 m
	103.251	12 %	451 m
	104.26	11 %	114 m
	110.978	13 %	120 m
	156.639	11 %	124 m
	159.071	11 %	195 m
	161.146	15 %	250 m
	178.981	13 %	112 m

Parámetros a gran altura, datos por encima de

Altura	Distancia m	% del total	Tiempo en movimiento	Velocidad	Tiempo parado	Tiempo total	Velocidad
	Total : 0 Km	--- %	--- h	--- Km/h	--- h	--- h	--- Km/h

Paradas

Distancia	Tiempo parado	Altura	Tiempo desde la salida	Tiempo desde parada anterior	Distancia a parada anterior
	Total : 0:00:00 h				