

Track: brevet\_1000\_kms\_alicante\_cv-8018109-1665747045-812.gpx

Las velocidades de este track son típicas de = BYC

Fiabilidad del IBP index= C

**IBP = 1612 BYC**

Distancia total	1002.4 Km
Distancia analizada	1002.4 Km
Distancia lineal	0 Km

Filtro pendiente máxima	~30 %
Separación mínima analizada	~30 m
Número de puntos	17693 (cad. 56.66 m)
Puntos significativos	12209 (cad. 82.11 m / 69 %)
Puntos aberrantes	151 (0.85 % d. total)

Desn. de subida acumulado	21589.22 m
Desn. de bajada acumulado	21586.52 m
Altura máxima	1514 m
Altura mínima	3 m
Ratio de subida	5.45 %
Ratio de bajada	5.12 %
Desnivel positivo por km	21.54 m
Desnivel negativo por km	21.53 m

Cambios dirección por km	4.98
Cambios dirección > 5º por km	4.56
Tramos rectos acumulados	67.593 Km
Tramos rectos por km	67.43 m
Cambios de pendiente penalizables	159
Cambios de pendiente penalizables por km	0.159

Tiempo total	44:26:33 h
Tiempo en movimiento	44:26:33 h
Tiempo parado	0:00:00 h

Velocidad media total	22.56 Km/h
Velocidad media en movimiento	22.55 Km/h
Velocidad máxima sostenida	26.19 Km/h

Encuentra las mejores rutas



Resumen de desniveles	Subidas	Distancia en km	del total en %	Velocidad en	Tiempo h:m:s
	Entre el 15 y el 30%	16.412	1.64	23.03	0:42:46
	Entre el 10 y el 15%	34.502	3.44	22.72	1:31:06
	Entre el 5 y el 10%	109.165	10.89	22.55	4:50:24
	Entre el 1 y el 5%	235.883	23.53	22.52	10:28:25
	<b>Total :</b>	<b>395.963</b>	<b>39.5</b>	<b>22.57</b>	<b>17:32:41</b>
	<b>Llano</b>				
	Desniveles del 1%	184.712	18.43	22.5	8:12:36
	<b>Bajadas</b>				
	Entre el 1 y el 5%	269.453	26.88	22.53	11:57:44
	Entre el 5 y el 10%	106.712	10.65	22.58	4:43:34
Entre el 10 y el 15%	29.666	2.96	22.69	1:18:26	
Entre el 15 y el 30%	15.897	1.59	22.97	0:41:32	
<b>Total :</b>	<b>421.729</b>	<b>42.07</b>	<b>22.57</b>	<b>18:41:16</b>	
<b>Total track :</b>	<b>1002.4</b>	<b>100 %</b>	<b>22.55</b>	<b>44:26:33</b>	

Track: brevet\_1000\_kms\_alicante\_cv-8018109-1665747045-812.gpx

Las velocidades de este track son típicas de = BYC

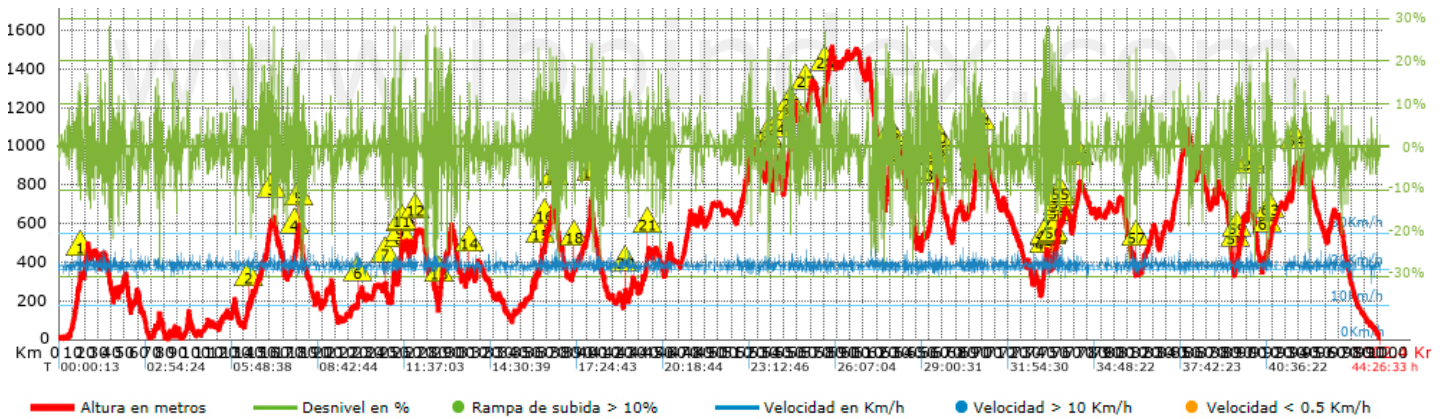
Fiabilidad del IBP index= C

**IBP = 1612 BYC**



























Google Maps has not provided map to this document, please contact IBP Index



















Google Maps n'a pas fourni de plan pour ce document, se il vous plaît contacter IBP Index

Google Maps no ha proporcionado mapa para este documento, por favor contacta con IBP Index



**Repechos > 10%**

Repecho	Punto kilométrico	Pendiente media	Distancia
	16.791	12 %	111 m
	143.899	20 %	174 m
	161.536	14 %	42 m
	178.933	12 %	161 m
	182.508	21 %	134 m
	226.911	11 %	252 m
	247.624	15 %	137 m
	258.448	11 %	123 m
	259.017	12 %	121 m
	259.587	21 %	66 m
	259.792	12 %	199 m
	311.508	14 %	140 m
	365.24	13 %	106 m
	368.496	15 %	119 m
	375.586	11 %	110 m
	390.981	15 %	160 m
	403.812	12 %	278 m
	429.668	11 %	247 m
	446.624	13 %	112 m
	537.04	13 %	152 m
	537.392	12 %	124 m
	543.742	11 %	220 m
	554.727	11 %	36 m
	554.908	11 %	392 m
	566.213	11 %	142 m
	628.882	14 %	59 m

	628.94	12 %	124 m
	629.429	13 %	124 m
	629.553	11 %	164 m
	630.18	13 %	127 m
	630.307	12 %	113 m
	663.257	14 %	154 m
	664.542	11 %	172 m
	665.278	15 %	131 m
	666.007	16 %	186 m
	666.364	15 %	163 m
	693.976	13 %	130 m
	694.32	16 %	106 m
	694.938	14 %	124 m
	746.943	20 %	200 m
	747.543	15 %	47 m
	752.441	18 %	105 m
	752.911	14 %	120 m
	754.337	11 %	235 m
	757.05	11 %	222 m
	757.632	12 %	182 m
	757.814	15 %	129 m
	758.854	20 %	112 m
	758.966	27 %	33 m
	773.875	11 %	233 m
	816.916	11 %	212 m
	892.105	13 %	92 m
	903.229	11 %	142 m
	916.196	20 %	136 m

 55	918.29	13 %	189 m
 56	936.808	12 %	508 m

Parámetros a gran altura, datos por encima de								
Altura	Distancia m	% del total	Tiempo en movimiento	Velocidad	Tiempo parado	Tiempo total	Velocidad	
1500	1135.499	0.11	0:03:01	22.58		0:03:01	22.58	
Total :		1.135 Km	0.11 %	0:03:01 h	22.58 Km/h	0:00:00 h	0:03:01 h	22.58 Km/h

Paradas					
Distancia	Tiempo parado	Altura	Tiempo desde la salida	Tiempo desde parada anterior	Distancia a parada anterior
Total : 0:00:00 h					